






































		KM	hh:mm:ss	++KM	++:++:++
	1. Penningweg 69B Rijd naar het westen, richting de Penningweg	0,06	00:00:13	0,06	00:00:13
	2. Sla linksaf naar de Penningweg	0,56	00:01:28	0,62	00:01:41
	3. Sla rechtsaf naar de Ringweg	0,14	00:00:17	0,76	00:01:58
	4. Sla linksaf naar de Westzanerdijk	0,29	00:00:33	1,05	00:02:31
	5. Weg vervolgen naar de Overtoom	0,20	00:00:23	1,25	00:02:54
	6. Sla rechtsaf naar het Zuideinde	1,36	00:02:22	2,61	00:05:16
	7. Weg vervolgen naar de J.J. Allanstraat	0,02	00:00:02	2,64	00:05:18
	8. J.J. Allanstraat 6 Rijd naar het noorden op de J.J. Allanstraat	1,27	00:01:58	3,90	00:07:16
	9. Westzaan Rijd naar het noorden op de J.J. Allanstraat , richting de Paradijsvogel	0,86	00:01:26	4,76	00:08:42
	10. Weg vervolgen naar de Kerkbuurt	0,44	00:01:12	5,20	00:09:54
	11. Sla linksaf naar de Provincialeweg/de s153	0,25	00:00:28	5,45	00:10:22
	12. Neem op de rotonde de 1ste afslag op de Provincialeweg/de N246 richting Zaandam/ Assendelft-Noord/Krommenie/ Wormerveer/Amsterdam/ Alkmaar	9,97	00:09:49	15,42	00:20:11
	13. De woude Rijd naar het noorden op de Provincialeweg/de N246 , richting de Kogerpolder	0,68	00:00:46	16,10	00:20:57
	14. Ga rechtdoor	0,03	00:00:05	16,13	00:21:02
	15. Sla rechtsaf naar de Zuiddijk	0,34	00:00:29	16,47	00:21:31
	16. Zuiddijk 3 Rijd naar het oosten op de Zuiddijk , richting de Oostdijk	0,22	00:00:15	16,69	00:21:46
	17. Weg vervolgen naar de Provincialeweg	0,67	00:00:53	17,36	00:22:39
	18. Sla linksaf naar de Groeneweg	2,23	00:02:26	19,59	00:25:05
	19. Sla linksaf naar de Raadhuisstraat	0,06	00:00:09	19,65	00:25:14
	20. Nieuw routepunt Rijd naar het noorden op de Raadhuisstraat , richting de Oostwijk	0,30	00:00:40	19,95	00:25:54









21.	Weg vervolgen naar de Globdijk	0,67	00:00:55	20,62	00:26:49
22.	Weg vervolgen naar het Noordeinde	0,40	00:00:48	21,02	00:27:37
23.	Sla rechtsaf naar de Meerdijk	1,55	00:01:49	22,57	00:29:26
24.	Sla rechtsaf naar de Kopdammerdijk	0,16	00:00:24	22,74	00:29:50
25.	Sla linksaf naar het Noordeinde	0,71	00:01:35	23,45	00:31:25
26.	Sla linksaf naar de Schermerdijk	0,04	00:00:05	23,48	00:31:30
27.	Sla rechtsaf naar de Molendijk	0,43	00:00:31	23,91	00:32:01
 28.	Molendijk 1A Rijd naar het oosten op de Molendijk , richting de Noordervaart	5,07	00:05:29	28,99	00:37:30
29.	Ga recht door op de Schermerdijk	0,10	00:00:13	29,08	00:37:43
 30.	Drechterlandsedijk 3-5 Rijd naar het noorden op de Schermerdijk , richting de Rustenburgerweg	1,45	00:01:53	30,53	00:39:36
 31.	Huigendijk 2 Rijd naar het noorden op de Huygendijk , richting de Drechterlandsedijk	0,13	00:00:14	30,66	00:39:50
32.	Sla rechtsaf naar de Oostdijk	0,10	00:00:09	30,77	00:39:59
 33.	Oostdijk Rijd naar het noorden op de Oostdijk	0,48	00:00:27	31,24	00:40:26
 34.	Oostdijk Rijd naar het noorden op de Oostdijk , richting de Dorpsweg	4,58	00:04:34	35,82	00:45:00
 35.	Aris Witbrug Rijd naar het zuidwesten op de Oostdijk	0,01	00:00:01	35,83	00:45:01
36.	Sla linksaf richting de Obdammerdijk	0,06	00:00:08	35,88	00:45:09
37.	Sla rechtsaf naar de Obdammerdijk	1,00	00:01:20	36,88	00:46:29
38.	Sla linksaf naar de Molendijksweg	0,02	00:00:06	36,90	00:46:35
 39.	Obdammerdijk Rijd naar het oosten op de Molendijksweg , richting de Dorpsstraat	1,51	00:01:43	38,41	00:48:18
40.	Sla linksaf naar de Dorpsstraat	0,52	00:00:42	38,93	00:49:00
41.	Sla rechtsaf	0,32	00:00:30	39,26	00:49:30
42.	Sla rechtsaf naar de Braken	0,26	00:00:20	39,52	00:49:50
 43.	Vogelenzang Rijd naar het zuidoosten op de	3,10	00:03:02	42,61	00:52:52

	Braken, richting de Wogmeer				
	44. Wezenweid Rijd naar het zuidoosten op de Braken, richting de Spierdijkerweg	0,34	00:00:23	42,95	00:53:15
	45. Sla rechtsaf naar de Spierdijkerweg	0,76	00:01:23	43,71	00:54:38
	46. Weg vervolgen naar de Zuid-Spierdijkerweg	0,70	00:00:55	44,41	00:55:33
	47. Zuid-Spierdijkerweg Rijd naar het zuidoosten op de Zuid-Spierdijkerweg, richting de Singel	0,82	00:01:19	45,23	00:56:52
	48. Sla rechtsaf naar De Goorn	0,53	00:01:00	45,76	00:57:52
	49. Weg vervolgen naar de West	1,16	00:01:41	46,91	00:59:33
	50. Weg vervolgen naar Het Hoog	0,17	00:00:20	47,08	00:59:53
	51. Weg vervolgen naar de Kathoek	0,18	00:00:21	47,26	01:00:14
	52. Ga bij de rotonde rechtdoor om op de Kathoek te blijven	0,13	00:00:16	47,39	01:00:30
	53. Weg vervolgen naar de Grosthuisen	0,60	00:00:49	47,99	01:01:19
	54. Grosthuisen 103-117 Rijd naar het oosten op de Grosthuisen	2,83	00:03:37	50,83	01:04:56
	55. Ga bij de rotonde rechtdoor naar de Scharwoude	0,06	00:00:08	50,88	01:05:04
	56. Sla rechtsaf naar de Zesstedenweg	0,01	00:00:09	50,90	01:05:13
	57. Scharwoude Rijd naar het zuidwesten op de Zesstedenweg	0,15	00:00:18	51,05	01:05:31
	58. Provincialeweg Rijd naar het zuiden op de Zesstedenweg, richting de Dorpsweg	2,04	00:02:12	53,10	01:07:43
	59. Sla linksaf naar de Dorpsweg/ de Laag-Schardammerweg.	0,66	00:01:11	53,76	01:08:54
	60. Weg vervolgen naar de Schardam	1,02	00:01:45	54,78	01:10:39
	61. Schardam Rijd naar het zuiden op de Schardam, richting de Kleine Koog	0,56	00:01:20	55,35	01:11:59
	62. Weg vervolgen naar de Hogermeerdijk	0,24	00:00:26	55,59	01:12:25
	63. Weg vervolgen naar de IJsselmeerdijk	1,76	00:02:37	57,35	01:15:02
	64. Sla rechtsaf	0,01	00:00:05	57,36	01:15:07
	65. Oosthuisen Rijd naar het oosten, richting	0,01	00:00:02	57,37	01:15:09

	de IJsselmeerdijk				
66.	Sla linksaf naar de IJsselmeerdijk	1,12	00:02:01	58,48	01:17:10
67.	Sla linksaf naar de Etersheim	0,26	00:00:34	58,75	01:17:44
 68.	Oosthuizen Rijd naar het zuidwesten op de Etersheim , richting het Oosteinde	0,43	00:00:45	59,18	01:18:29
69.	Sla rechtsaf naar het Oosteinde	1,12	00:02:07	60,30	01:20:36
70.	Sla linksaf naar de Warderweg	0,17	00:00:22	60,46	01:20:58
71.	Weg vervolgen naar de Warder	0,78	00:01:08	61,24	01:22:06
 72.	Warder 16 Rijd naar het zuidoosten op de Warder , richting de Westerweg	2,39	00:04:08	63,63	01:26:14
73.	Sla rechtsaf naar de IJsselmeerdijk	0,04	00:00:05	63,67	01:26:19
 74.	Warder Rijd naar het zuiden op de IJsselmeerdijk	4,28	00:05:42	67,95	01:32:01
75.	Weg vervolgen naar de Zeevangszeedijk	1,22	00:01:45	69,17	01:33:46
76.	Weg vervolgen naar de Oorgat	0,80	00:02:00	69,96	01:35:46
77.	Sla linksaf naar de Oosterkade	0,08	00:00:24	70,04	01:36:10
 78.	Oosterkade 1 Rijd naar het zuiden op de Oosterkade , richting de Burgemeester Versteeghsingel	0,03	00:00:11	70,07	01:36:21
 79.	Oosterkade 1 Rijd naar het zuidoosten op de Oosterkade , richting de Burgemeester Versteeghsingel	0,03	00:00:06	70,10	01:36:27
80.	Sla rechtsaf naar de Burgemeester Versteeghsingel	0,18	00:00:25	70,29	01:36:52
81.	Sla linksaf naar de Broekgouwstraat	0,08	00:00:11	70,36	01:37:03
 82.	Edam Rijd naar het zuidoosten op de Broekgouwstraat , richting de Roelof Bootstraat	0,39	00:00:45	70,75	01:37:48
83.	Sla rechtsaf naar de Zuidpolderlaan	0,09	00:00:11	70,84	01:37:59
 84.	Edam Rijd naar het zuidwesten op de Zuidpolderlaan , richting de Koggenstraat	0,41	00:00:44	71,25	01:38:43
85.	Neem op de rotonde de 1ste afslag naar de Dijkgraaf Poschlaan	0,54	00:01:13	71,78	01:39:56
86.	Weg vervolgen naar de Singelweg	0,34	00:00:43	72,13	01:40:39

87.	Sla linksaf naar de Monnickendammerjaagweg/de N247	0,91	00:01:16	73,04	01:41:55
 88.	Edam Rijd naar het zuidwesten op de Monnickendammerjaagweg/de N247	2,76	00:02:36	75,80	01:44:31
 89.	Katwoude Rijd naar het zuiden op de Jaagweg/de N247 Ga verder op de N247	1,59	00:01:34	77,39	01:46:05
90.	Sla linksaf naar de Nieuwendam	0,19	00:00:32	77,58	01:46:37
91.	De Nieuwendam draait iets naar rechts en wordt het Noordeinde	0,11	00:00:18	77,69	01:46:55
92.	Sla linksaf naar de Haringburgwal	0,09	00:00:17	77,77	01:47:12
 93.	Haringburgwal Rijd naar het zuidoosten op de Haringburgwal , richting de Kalertsteeg	0,11	00:00:23	77,88	01:47:35
94.	Weg vervolgen naar de Havenstraat	0,23	00:01:10	78,11	01:48:45
95.	Voeg in op de Haven	0,06	00:00:18	78,17	01:49:03
96.	Sla linksaf naar het Zuideinde	0,36	00:01:29	78,54	01:50:32
97.	Ga de rotonde op.	0,02	00:00:03	78,56	01:50:35
 98.	Nieuw routepunt Rijd naar het zuidoosten, richting de Graaf Willemlaan	0,04	00:00:05	78,60	01:50:40
99.	Verlaat de rotonde naar de Waterlandse Zeedijk/de N518	0,03	00:00:03	78,62	01:50:43
 100.	Galgeriet Rijd naar het oosten op de Waterlandse Zeedijk/de N518 , richting het Hemmeland Ga verder op de N518 Je vindt je bestemming rechts	4,33	00:04:18	82,95	01:55:01
 101.	Zeedijk 7 Rijd naar het zuidoosten op de Zeedijk/de N518	0,07	00:00:04	83,02	01:55:05
102.	Sla rechtsaf naar de Zeedijk	1,43	00:02:01	84,45	01:57:06
 103.	Zeedijk Rijd naar het zuiden op de Zeedijk	0,53	00:00:59	84,98	01:58:05
104.	Weg vervolgen naar de Uitdammer Dorpsstraat	0,13	00:00:24	85,11	01:58:29
105.	Sla rechtsaf naar de Rijperweg	1,45	00:01:59	86,56	02:00:28
 106.	Rijperweg Rijd naar het westen op de Rijperweg , richting het Dijkeinde	1,19	00:01:26	87,75	02:01:54

107.	Sla linksaf naar het Dijkeinde	0,25	00:00:32	88,00	02:02:26
108.	Sla rechtsaf naar de Aandammergouw	0,81	00:01:19	88,82	02:03:45
109.	Flauwe bocht naar links naar de Burgemeester Peereboomweg	0,02	00:00:04	88,84	02:03:49
110.	Sla linksaf om op de Burgemeester Peereboomweg te blijven	2,00	00:02:33	90,84	02:06:22
111.	Flauwe bocht naar rechts naar de Molengouw	0,33	00:00:51	91,17	02:07:13
112.	De Molengouw draait naar rechts en wordt de Cornelis Roelestraat	0,20	00:00:37	91,37	02:07:50
113.	De Cornelis Roelestraat draait naar links en wordt de Eilandweg	0,43	00:01:06	91,81	02:08:56
114.	Sla linksaf naar de Middenweg	0,60	00:00:48	92,41	02:09:44
115.	Sla linksaf naar de Kruisweg	0,15	00:00:14	92,56	02:09:58
 116.	Middenweg Rijd naar het zuidoosten op de Kruisweg	0,39	00:00:33	92,96	02:10:31
117.	Sla rechtsaf naar de Broekergouw	2,48	00:03:43	95,44	02:14:14
118.	De Broekergouw draait naar rechts en wordt de Het Voorwerf	0,23	00:00:32	95,66	02:14:46
119.	Sla linksaf naar de Middenlaan Zunderdorp	0,06	00:00:09	95,72	02:14:55
 120.	Amsterdam-Noord Rijd naar het zuiden op de Middenlaan Zunderdorp	0,33	00:00:49	96,05	02:15:44
121.	Weg vervolgen naar de Zunderdorpergouw	0,51	00:00:59	96,56	02:16:43
122.	De Zunderdorpergouw draait naar rechts en wordt de Beemsterstraat/de Buikslotermeerdijk.	0,93	00:02:00	97,49	02:18:43
123.	Sla rechtsaf naar de IJdoornlaan/de s117	0,01	00:00:02	97,50	02:18:45
 124.	Amsterdam-Noord Rijd naar het noordwesten op de IJdoornlaan/de s117 , richting de Jisperveldstraat	1,85	00:03:54	99,35	02:22:39
 125.	IJdoornlaan Rijd naar het westen op de IJdoornlaan/de s117 Ga rechtdoor over één rotonde	1,49	00:02:29	100,84	02:25:08
 126.	IJdoornlaan Rijd naar het noorden op de IJdoornlaan/de s117	0,47	00:00:41	101,31	02:25:49
127.	Sla linksaf naar de	0,20	00:00:29	101,51	02:26:18

	Vorticellaweg				
 128.	<i>Vorticellaweg 2</i> Rijd naar het noordwesten op de Vorticellaweg	0,43	00:00:42	101,94	02:27:00
129.	Weg vervolgen naar de Stentorstraat	0,35	00:00:49	102,29	02:27:49
 130.	<i>Stentorstraat 90-92</i> Rijd naar het westen op de Stentorstraat , richting de Cosmariumstraat	0,26	00:00:37	102,55	02:28:26
131.	Weg vervolgen naar de Adriaan Loosjesstraat	0,32	00:00:48	102,87	02:29:14
132.	Sla rechtsaf naar het Zuideinde	0,03	00:00:04	102,90	02:29:18
 133.	<i>Zuideinde 366-368</i> Rijd naar het noordwesten op het Zuideinde , richting de Jacob Honigstraat	1,86	00:03:48	104,76	02:33:06
134.	Sla linksaf naar de Kolkweg/de N516	0,04	00:00:08	104,81	02:33:14
 135.	<i>Kolkweg</i> Rijd naar het westen op de Kolkweg/de N516 , richting De Dors	2,39	00:03:30	107,20	02:36:44
136.	Weg vervolgen naar de Thorbeckeweg/de s150.	0,31	00:00:48	107,51	02:37:32
 137.	<i>Doctor J.M. den Uylweg</i> Rijd naar het westen op de Dr. J.M. Den Uylweg/de s150 Ga verder op de s150	1,93	00:02:20	109,44	02:39:52
138.	Sla rechtsaf naar de Cornelis Bruijnzeelweg	0,35	00:00:39	109,79	02:40:31
139.	Sla linksaf naar de Hoofdtocht	0,09	00:00:15	109,88	02:40:46
 140.	<i>Hoofdtocht</i> Rijd naar het westen op de Hoofdtocht , richting de Grote Tocht	0,66	00:00:52	110,53	02:41:38
141.	Sla rechtsaf naar de Ducaatstraat	0,06	00:00:10	110,59	02:41:48
142.	Sla linksaf naar de Penningweg	0,15	00:00:26	110,74	02:42:14
 143.	<i>Penningweg 67</i> Rijd naar het westen op de Penningweg	0,01	00:00:01	110,75	02:42:15
144.	Sla linksaf.	0,10	00:00:30	110,86	02:42:45
 145.	<i>Penningweg 69B</i>			110,86	02:42:45